




ภาพที่ 1 แสดงป้ายชื่อโครงการ



ภาพที่ 2 แสดงภูมิสถาปัตย์ของโครงการ



ภาพที่ 3 แสดงที่จอดรถสำหรับคนพิการ



ภาพที่ 4 แสดงหัวกระจายน้ำดับเพลิงอัตโนมัติภายใน  
ห้องพักแขก



ภาพที่ 5 แสดงเครื่องปรับอากาศประหยัดไฟเบอร์ 5



ภาพที่ 6 แสดงป้าย “ดับเครื่องยนต์”



ภาพที่ 7 แสดงห้องพักขยะเปียกและขยะแห้ง



ภาพที่ 8 แสดงสัญญาณเตือนภัยแบบมือดึง



ภาพที่ 9 แสดงถังดับเพลิงและอุปกรณ์ดับเพลิง



ภาพที่ 10 แสดงลานจอดรถยนต์ภายในโครงการ



ภาพที่ 11 แสดงตู้เก็บชุดและอุปกรณ์ดับเพลิง



ภาพที่ 12 แสดงพื้นที่สีเขียว






ภาพที่ 13 แสดงสัญลักษณ์จราจรภายในโครงการ



ภาพที่ 14 แสดงป้ายทางออก



ภาพที่ 15 แสดงถังขยะแยกประเภท บริเวณด้านหน้าอาคาร



ภาพที่ 16 แสดงป้ายคำเตือนในการใช้ลิฟต์ บริเวณหน้าลิฟต์



ภาพที่ 17 แสดงประตูทางหนีไฟ



ภาพที่ 18 แสดงจุดรวมพล



ภาพที่ 19 แสดงหัวรับน้ำดับเพลิงจากภายนอก



ภาพที่ 20 แสดงพัดลมภายในห้องพักแขก



ภาพที่ 21 แสดงป้ายรณรงค์ประหยัดน้ำ/ประหยัดไฟ



ภาพที่ 22 แสดง Smoke Detector ภายในห้องพัก



ภาพที่ 23 แสดงห้องปั้มน้ำและถังเก็บน้ำใต้ดิน



ภาพที่ 24 แสดงหน้าต่างระบายอากาศภายในห้องพัก



ภาพที่ 25 แสดงกล่องปฐมพยาบาล



ภาพที่ 26 แสดงป้ายจำกัดความเร็ว 30 กิโลเมตรต่อชั่วโมง



ภาพที่ 27 แสดงกล้องวงจรปิดบริเวณลานจอดรถ และ  
ทางเข้า-ออก



ภาพที่ 28 แสดงไฟฉุกเฉินภายในอาคาร





ภาพที่ 29 แสดง “ระบบบำบัดน้ำเสีย” ด้านล่างพื้นถนน



ภาพที่ 30 แสดงป้าย “เส้นทางหนีคลื่นยักษ์” บริเวณ  
ด้านหน้าโครงการ



ภาพที่ 31 แสดงหลอดไฟ ชนิดประหยัดพลังงาน LED



ภาพที่ 32 แสดงถังขยะภายในห้องพัก






ภาพที่ 33 แสดงบ่อน้ำฝนใต้ลานจอดรถ



ภาพที่ 34 แสดงไฟส่องสว่างบริเวณทางเข้า-ออก



ภาพที่ 35 แสดงทางเข้า-ออกโครงการ



ภาพที่ 36 แสดงบันไดหนีไฟ



ภาพที่ 37 แสดงห้องเครื่องกำเนิดไฟฟ้า



ภาพที่ 38 แสดงการเก็บตัวอย่างน้ำทิ้งหลังบำบัดไปตรวจวิเคราะห์